

534000

536000

538000

540000

7312000

7312000

7310000

7310000

7308000


7308000

534000

536000

538000

540000



Aeroporto

Transposição Rótula

Transposição Rótula

Transposição Viaduto

Ponte Rio Tibagi

Passarela

Concentração de comércio na Av. Horácio Klabin

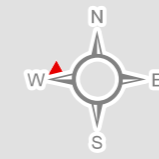

Carga na PR-160

Uso do Espaço Público

Circulação viária

Transposição Trincheira

Passarela



LEGENDA

- Interseção semaforizada
- Localização dos pontos de ônibus
- Localização dos pontos de táxi
- ▲ Polo gerador de trafego

Acidentes por interseção

- 1 acidente
- 2 acidentes
- 3 acidentes
- 4 acidentes

Sentido de circulação de veículos

- ▶ Vias com sentido único

Pavimentação

- Pavimento asfáltico
- Sem pavimentação
- Outros tipos

Estacionamento

- Estacionamento a 45°
- Estacionamento proibido
- Estacionamento tarifado (EstaR)

Itinerário do transporte público

Fonte: CNES; Data Escola, 2014; FUNPAR, 2017; Google Streetview, 2013; PMTB, 2016; TBTran, 2016, 2017; Vinsa.

CONVENÇÕES CARTOGRÁFICAS

- Rodovia PR-160
- Ferrovia
- Aeroporto
- Estradas
- Perímetro urbano
- Quadras
- Massa d'água
- Limite municipal

Fonte: DNIT, 2013; ITCG, 2015; ITCG/IPARDES; PARANACIDADE; PMTB, 2008, 2012.

ESCALA DO MAPA 1:25.000



PROJEÇÃO UTM / SIRGAS2000 MC 51°W / FUSO 22S

MAPA 03

SÍNTESE DO DIAGNÓSTICO ÁREA URBANA

Contratante:



Prefeitura Municipal de Telêmaco Borba

Execução:



Fundação da Universidade Federal do Paraná



PMOB