











LEGENDA

-  Transposições
-  Terceira faixa - PR-160

Fonte: KLABIN/TECON, 2017.

CONVENÇÕES CARTOGRÁFICAS

-  Rodovia PR-160
-  Ferrovias
-  Estradas
-  Aeroporto
-  Hidrografia
-  Massa d'água
-  Quadras
-  Perímetro urbano

Fonte: DNIT, 2013; ITCG, 2015; ITCG/IPARDES; PARANACIDADE; PMTB, 2008, 2012.

ESCALA DO MAPA 1:25.000



PROJEÇÃO UTM / SIRGAS2000
MC 51°W / FUSO 22S

MAPA 01

CONFIGURAÇÃO DOS SEGMENTOS DA VIA ARTERIAL RODOVIÁRIA



Prefeitura Municipal de Telémaco Borba



Fundação da Universidade Federal do Paraná



PMOB