





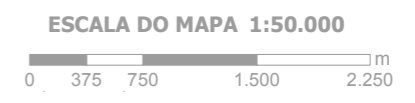
LEGENDA

-  Área de expansão
- Risco Ambiental**
-  Muito Baixo
-  Médio
-  Baixo
-  Alto
-  Muito Alto

CONVENÇÕES CARTOGRÁFICAS

-  Arruamento
-  Rodovia PR-160
-  Ferrovia
-  Aeroporto
-  Estradas
-  Limite municipal
-  Perímetro urbano
-  Hidrografia

Fonte: DNIT, 2013; ITCG, 2015; ITCG/IPARDES; PARANACIDADE; PMTB, 2008, 2012.



PROJEÇÃO UTM / SIRGAS2000
MC 51°W / FUSO 22S

MAPA DE RISCO AMBIENTAL

Contratante:



Prefeitura Municipal de Telimaco Borba

Execução:



Fundação da Universidade Federal do Paraná

